

! S'informer

METEO MONTAGNE 3250

CLUB VOSGIEN DE MASEVAUX-NIEDERBRUCK
 www.club-vosgien-masevaux.fr
REFUGE DU BAERENKOPF
 du CAF Belfort
 Tél. 03 84 29 02 84
 www.refugedulbaerenkopf.com
 baerenkopf@icloud.com



Se restaurer

FERME AUBERGE DU LOCHBERG
 Famille Kippelen
 68290 KIRCHBERG
 Tél. 03 89 82 07 88
 Fax 03 89 82 02 01
 Fermée le mardi
 ouvert de mai à fin novembre



FERME AUBERGE DU BRUCKENWALD
 68290 MASEVAUX-NIEDERBRUCK
 Tél. 03 89 38 87 50
 valittis@wanadoo.fr
 www.bruck68.skyblog.com
 Fermée le lundi
 ouvert de mi-avril à mi-novembre



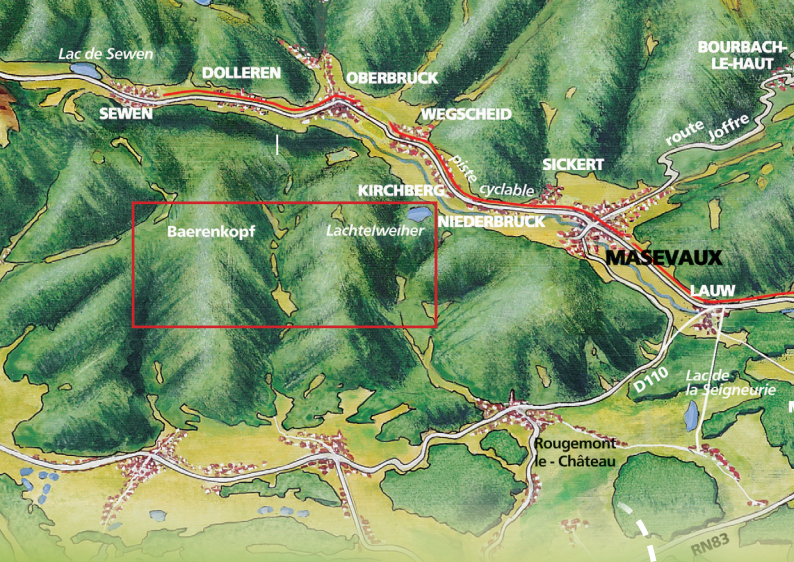
COGNAC

Sur les crêtes du Baerenkopf au Sudel



CIRCUIT 1
 5 h • 13,8 km • 571 m

CIRCUIT 2
 2 h 30 • 6,25 km • 344 m



Accès au départ du circuit

Depuis Masevaux, direction Ballon d'Alsace jusqu'au village de Kirchberg. Prenez alors direction Kirchberg-Centre, et suivez les panneaux Lachtelweiher. Quittez le village et roulez sur la route de montagne pendant environ 3,5 km jusqu'au lac du Lachtelweiher. Suivez la route qui contourne le lac et gardez-vous sur le parking indiqué à droite en contrebas de la route.

Office de Tourisme

9 place des Alliés - BP 5 68290 MASEVAUX-NIEDERBRUCK
 Tél. 03 89 82 41 99 - Fax. 03 89 38 01 16
 email : masevaux@hautes-vosges-alsace.fr

www.hautes-vosges-alsace.fr




Crédits photos: OT Masevaux, Marc-Antoine Weber




Sur les crêtes : Du Baerenkopf au Sudel


Départ

Après avoir garé votre voiture, revenez sur vos pas et allez sur la route en montant à droite jusqu'à la fin du macadam.

Prenez alors le sentier balisé  en direction du *Lochberg*.


Après cette petite grimpée, contournez la Ferme-auberge par la droite et continuez sur le sentier  direction *Fennematt*.


Au croisement sur le col, poursuivez par le sentier qui monte en direction du *Col du Lochberg, Baerenkopf*.



Arrivé à une clôture barbelée, traversez le passage. Vous vous retrouverez devant l'oratoire. Suivre alors le sentier qui monte balisé  direction *Baerenkopf, Masevaux*.


Passez devant le refuge C.A.F., une fois au col du Baerenkopf, les circuits se séparent...


CIRCUIT 1

Suivez toujours les  et la direction *Masevaux*, poursuivez ainsi tout le long de la ligne de crête matérialisée par un amas de pierres.

Au Sudel, suivez le petit sentier qui descend, toujours balisé  direction *Masevaux*.


Après une bonne descente, vous voilà arrivé sur un grand chemin forestier en faible dénivelé. Prenez alors à gauche et suivez le chemin fléché  et balisé  "Circuit pédestre".


Arrivé à la jonction avec le sentier , suivre ce balisage, direction *Bruckenwald, Lachtelweiher*.


Passez la Ferme-Auberge et suivez le sentier qui monte au départ balisé  direction *Lachtelweiher, Lochberg*.

Passé le grand prés de pâturage. Vous voilà de retour au lac du Lachtelweiher. Remontez la route sur une centaine de mètres pour rejoindre le Parking.

CIRCUIT 2





Allez à gauche sur le sentier balisé  direction *Bruckenwald*.

Après 200m de descente environ, vous rejoignez le GR. Prenez alors à droite le balisage  direction *Bruckenwald, Lachtelweiher*.

Arrivé au croisement avec le sentier , suivez celui-ci en direction du *Lachtelweiher, Lochberg*.

Passé le grand prés de pâturage, vous voilà de retour au lac du Lachtelweiher. Remontez la route sur une centaine de mètres pour rejoindre le Parking.



-  Site touristique
-  Ferme-auberge
-  Point de vue
-  Abris



A LAC DU LACHTELWEIHER

Lac naturel situé à flanc de montagne, sa digue, dont l'existence est déjà attestée au 16^e siècle, fait sans doute suite à un éboulement consolidé ensuite par l'Homme. Selon la légende le lac serait le royaume des grenouilles, attirant par hypnose les promeneurs au fond de l'eau...

franco-allemande est surnommée « route de la contrebande ». À l'époque, les produits comme le vin, le tabac, ou les allumettes étaient meilleur marché en France que du côté local.

On trouve encore tout au long de cette ligne des bornes frontières marquées d'un D pour Deutschland et d'un F pour France.



B LIGNE DE CRÊTE

Représentée par des amas de pierres qui courent tout le long de la ligne de crête, l'ancienne frontière



C ORATOIRE DE LA VIERGE

Idône de la Vierge située à 920m, à la croisée des chemins qui descendent à St Nicolas et Lamadeleine (Territoire de Belfort).